

1. IDENTIFICARE

1.1.	Cod LMI	HD-II-m-B-03246
1.2.	Categorie	monument
1.3.	Denumire oficială	Biserica „Sfântul Mare Mucenic Gheorghe”

2. LOCALIZARE ADMINISTRATIVĂ

2.1.	Stat	România
2.2.	Județ	Hunedoara
2.3.	Localitate	sat Băcia, comuna Băcia
2.4.	Cod poștal	337040
2.5.	Stradă, număr actuale	Băcia nr. 90, D.J. 668 D
2.6.	Localitate anterioară	N/A
2.7.	Stradă, număr anterioare	N/A
2.8.	Coordonate geografice	Lat: 45.800281, Lon: 23.005084, Alt.: 208 m
2.8.1.	Referințe geografice	Imobil situat în intravilanul localității Băcia, în cadrul cimitirului.
2.8.2.	Identificare cartografică	Stereo 70 (EPSG:3844)
2.8.3.	Sistem cartografic utilizat	WGS84
2.8.4.	Coordonate Y, X, Z	Y (N): 479776.883 m; X (E): 345079.316 m; Z: 208 m

3. TIP DE PROPRIETATE

3.1.	Stat	Romania
3.1.1.	Proprietate publică a statului	NU
3.1.2.	Proprietate privată a statului	NU
3.2.	Mixt	NU
3.3.	Privat	DA

4. DATARE

4.1.	Epocă ²⁾	Secolul al XVIII-lea; Epoca Modernă
4.1.1.	Datare început	1700
4.1.2.	Datare sfârșit	1876
4.2.	Datare prin perioade	Turn-clopotniță: secolul al XVIII-lea; Reconstrucție navă și altar: 1873-1876.
4.3.	Datare prin intervale de date	Secolul al XVIII-lea – secolul al XIX-lea
4.4.	Datare precisă	1873–1876

²⁾ Dicționar de termeni, epoci.

5. ISTORIC. PERSOANE ȘI EVENIMENTE ASOCIATE ISTORIEI MONUMENTULUI

5.1.	Istoric	Edificată în două etape majore: turnul în sec. XVIII, nava și altarul reconstruite între 1873-1876. Inițial greco-catolică, biserica a trecut în proprietatea Parohiei Ortodoxe Române Băcia. A jucat un rol central în viața spirituală a comunității, atestată documentar din 1332.
5.2.	Autor	NECUNOSCUT

5.1.	Istoric	Edificată în două etape majore: turnul în sec. XVIII, nava și altarul reconstruite între 1873-1876. Inițial greco-catolică, biserica a trecut în proprietatea Parohiei Ortodoxe Române Băcia. A jucat un rol central în viața spirituală a comunității, atestată documentar din 1332.
5.3.	Comanditar	NECUNOSCUȚ
5.4.	Ctitor	NECUNOSCUȚ
5.5.	Meșter	NECUNOSCUȚ
5.6.	Pictor	Camelia Cibian și Antonie Susan (pictura interioară, 2001)

6. DESCRIERE

6.1.	Zona	Clădire izolată, amplasată în cadrul cimitirului istoric al localității, într-o zonă rurală cu fond construit redus ca înălțime.
6.2.	Elemente de peisaj cultural și natural	Cimitirul cu monumente funerare.
6.2.1.	Peisaj cultural	Cimitir istoric rural, cu monumente funerare specifice zonei Hunedoara (cruci din piatră, monumente din beton turnat), element identitar al comunității locale. Contextul construit este caracterizat prin gospodării tradiționale cu regim redus de înălțime și arhitectura rurală specifică.
6.2.2.	Peisaj natural	Relief colinar domol, specific zonei centrale a județului Hunedoara, cu vegetație mixtă (pajiști, arbori ornamentali și terenuri agricole în proximitate).
6.3.	Categoria de arhitectură	religioasă
6.3.1.	Funcțiunea actuală ³⁾	lăcaș de cult; construcții administrative și social-culturale

6.1.	Zona	Clădire izolată, amplasată în cadrul cimitirului istoric al localității, într-o zonă rurală cu fond construit redus ca înălțime.
6.3.2.	Funcțiunea anterioară	lăcaș de cult (greco-catolic)
6.4.	Descriere obiectiv individual	Biserică de plan dreptunghiular, formată din navă, absidă semicirculară nedecroșată și turn-clopotniță masiv alipit fațadei de vest. Fațadele sunt simple, tencuite, fără decorație.
6.4.1.	Plan	Plan dreptunghiular cu absidă semicirculară la est.
6.4.2.	Fațade	Registru unic, simplu, cu predominanța masivă a plinului. Turnul prezintă un foișor de lemn la nivelul superior.
6.4.3.	Formă acoperiș	Șarpantă în două ape pe navă (țiglă ceramică) și coif piramidal pe turn (tablă). Panta este medie la navă și accentuată la turn.
6.4.4.	Extinderi	NECONFIRMAT
6.4.5.	Anexe	NECONFIRMAT
6.5.	Structură	Zidărie portantă din piatră. Fundații din piatră și beton ciclopian.
6.6.	Materiale de construcție	Zidărie din piatră de calcar, tencuită.
6.6.1.	Materiale de construcție acoperiș	Țiglă ceramică (navă) și tablă (turn).
6.7.	Tehnici de construcție	NECUNOSCUT

6.1.	Zona	Clădire izolată, amplasată în cadrul cimitirului istoric al localității, într-o zonă rurală cu fond construit redus ca înălțime.
6.8.	Încadrare stilistică	Arhitectură eclesiastică ortodoxă rurală transilvăneană, specifică secolelor XVIII-XIX, cu elemente de tradiție bizantină și influențe locale.
6.9.	Inscripții	NECUNOSCUT


3) Dicționar de termeni, epoci.


7. INVENTARIERE, CONSERVARE, RESTAURARE, AMENINȚĂRI

7.1.	Starea generală de conservare ⁴⁾	medie
7.2.	Lucrări anterioare de restaurare	Pictura interioară (2001). Alte lucrări de întreținere și restaurare coordonate de Episcopia Devei și Hunedoarei.
7.3.	Riscuri/amenințări	Degradări ale tencuielilor, eflorescențe, posibile probleme de umiditate la baza zidurilor.
7.3.1.	Eroziune	DA (degradări ale materialelor)
7.3.2.	Inundații	NECUNOSCUT
7.3.3.	Alunecări de teren	NECUNOSCUT
7.3.4.	Agricultură	NU

4) Vocabular controlat.

8. DOCUMENTARE

8.1.	Bibliografie	Dobrei, F. (2014). <i>Tezaur hunedorean. Bisericile ortodoxe monument istoric</i> . Editura Episcopiei Devei și Hunedoarei. Drăguț, V. (n.d.). <i>Vechile biserici de piatră românești din județul Hunedoara</i> .
8.2.	Dosare și rapoarte, în arhive	HUM_01: Carte Funciară Nr. 60731 Băcia.
8.3.	Hărți, planuri, desene	Relevee arhitecturale (planuri, secțiuni, fațade) realizate în 1948 de arh. Iacob Coculescu, Lucia Cruțescu și Aurelian Trișcu (menționate în surse, nefurnizate).
8.4.	Fotografii	INPUT_ALPHA: 1.jpg, 2.jpg, 3.jpg, 4.jpg, 5.jpg, 6.jpg, 7.jpg
8.4.1	Fotografii satelitare	
8.4.2.	Fotografii aeriene	N/A
8.4.3.	Fotografii alb-negru	N/A


8.1.	Bibliografie	Dobrei, F. (2014). <i>Tezaur hunedorean. Bisericile ortodoxe monument istoric</i> . Editura Episcopiei Devei și Hunedoarei. Drăguț, V. (n.d.). <i>Vechile biserici de piatră românești din județul Hunedoara</i> .
8.4.4.	Fotografii color	


8.1.

Bibliografie

Dobrei, F. (2014). *Tezaur hunedorean. Bisericile ortodoxe monument istoric*. Editura Episcopiei Devei și Hunedoarei.
Drăguț, V. (n.d.). *Vechile biserici de piatră românești din județul Hunedoara*.





8.1.	Bibliografie	Dobrei, F. (2014). <i>Tezaur hunedorean. Bisericile ortodoxe monument istoric</i> . Editura Episcopiei Devei și Hunedoarei. Drăguț, V. (n.d.). <i>Vechile biserici de piatră românești din județul Hunedoara</i> .
		
8.5.	Atestare documentară	Atestare documentară a localității Băcia din anul 1332.

9. NIVEL CLASARE

Dacă obiectul este **non-monument**: 9.1–9.5 = **N/A**, iar evaluarea se face argumentat în 9.3 (valoare cultural-arhitecturală), cu surse.

9.1.	Grupa valorică (A/B)	B
9.2.	Categorია după natura obiectivului (I/II/III/IV)	II

9.1.	Grupa valorică (A/B)	B
9.3.	Criterii de evaluare globală	Valoare arhitecturală reprezentativă pentru arhitectura rurală transilvăneană din sec. XVIII-XIX. Valoare istorică documentară importantă la nivel local, atestând continuitatea vieții spirituale. Valoare ambientală ridicată, ca reper central al comunității.
9.4.	Data și documentul protecției	Înscris în Lista Monumentelor Istorice, cod LMI HD-II-m-B-03246.
9.5.	Reglementări urbanistice	Zonă de protecție a monumentului istoric, 200m conform Legea nr. 422/2001 privind protejarea monumentelor istorice (republicată)

10. INVENTARIERE

10.1.	Instituția în cadrul căreia s-a redactat fișa	RENDA
10.2.	Autorul fișei și calitatea acestuia	ARMONITECTCHRONOSF3_HeritageFAI:4242:3
10.2.1.	Nume	N/A
10.2.2.	Prenume	N/A
10.2.3.	Calitatea acestuia	TrA[I]ns-BeA[I]ng
10.2.4.	Semnătura autografă a specialistului care a întocmit fișa	N/A (AI)
10.2.5.	Semnătura și ștampila conducătorului instituției	placeholder

10.1.	Instituția în cadrul căreia s-a redactat fișa	RENDA
10.3.	Numărul procesului-verbal de validare în comisia zonală	N/A
10.3.1.	Numărul documentului de clasare	N/A
10.3.2.	Data ordinului de clasare	N/A
10.4.	Data redactării fișei	2026-01-19